











Масштаб 1:1 000

Условные обозначения:

-  - вновь образованная часть границы, сведения о которой достаточны для определения ее местоположения
-  - граница кадастрового квартала
-  - обозначение образуемого земельного участка
-  - образуемая точка, сведения о которой позволяют однозначно определить ее местоположение
-  - обозначение кадастрового квартала
-  - 60:07-6.626 Зона публичного сервитута, 60:07-6.320 Охранная зона инженерных коммуникаций
-  - 60:07-7.462 Жилая зона
-  - земли общего пользования (дорога)