

**Информационное сообщение
о предоставлении в аренду земельного участка
с видом разрешенного использования жилая застройка**

В соответствии со ст. 39.6 Земельного кодекса РФ от 25.10.2001 г. №136-ФЗ Администрация городского поселения «Кунья» информирует население о предоставлении в аренду земельного участка из земель населенных пунктов в кадастровом квартале 60:07:0010105, примерной площадью 163 кв. м., расположенного по адресу: Псковская область, Куньинский район, рп. Кунья, ул. Полевая, в территориальной зоне Ж-1:«Зона застройки индивидуальными жилыми домами», разрешенное использование: жилая застройка.

Граждане, имеющие возражения по поводу предоставления земельного участка, в течение 30 дней со дня опубликования и размещения данного извещения могут обратиться в Администрацию городского поселения «Кунья» лично, по почте или в электронном виде (электронная почта: gpkun@bk.ru)

Ознакомиться со схемой расположения земельного участка, проектом договора аренды можно по адресу: Псковская область, Куньинский район, рп. Кунья, ул. Дзержинского, д. 5(Администрация городского поселения «Кунья»), в рабочие дни с 8.30 до 13.00 и с 14.00 по 17.30 час., на официальном сайте Администрации городского поселения «Кунья» по адресу: <https://kunya-pos-r58.gosweb.gosuslugi.ru> в сети Интернет.








Прием письменных заявлений, предложений и возражений граждан и юридических лиц осуществляется по рабочим дням с 8.30 до 13.00 и с 14.00 по 17.30 часов в Администрации городского поселения «Кунья» с 18.04.2024 года по 17.05.2024 года по адресу: 182010, Псковская область, Куньинский район, рп. Кунья, ул. Дзержинского, д. 5.

Справки по тел. 8(81149)2-23-03.



Масштаб 1:1 000

Условные обозначения:

-  - вновь образованная часть границы, сведения о которой достаточны для определения ее местоположения
-  - граница кадастрового квартала
-  - обозначение образуемого земельного участка
-  - образуемая точка, сведения о которой позволяют однозначно определить ее местоположение
-  - обозначение кадастрового квартала
-  - 60.07-6.625 Зона публичного сервитута
-  - 60.07-7.462 Жилая зона